

ПРОТОКОЛ № \_\_

собрания участников долевой собственности на земельный участок  
из земель сельскохозяйственного назначения с кадастровым номером  
23:10:0701000:141 - площадью 28242795 кв.м., местоположение: Россия, Краснодарский край,  
Калининский район, с. Гришковское, установлено относительно ориентира в границах плана  
СПК (колхоз) "Советская Кубань", расположенного в границах участка.

Краснодарский край, Калининский район

«12» апреля 2017 г.

Собрание участников общей долевой собственности на земельный участок из земель сельскохозяйственного назначения с кадастровым номером 23:10:0701000:141 состоялось «12» апреля 2017 г. по адресу: 353771 Краснодарский край, Калининский район, с. Гришковское, ул. Гайдара 30а. Форма проведения - собрание (совместное присутствие участников общей долевой собственности на земельный участок для обсуждения вопросов повестки дня и принятия решений по вопросам, поставленным на голосование).

Время начала регистрации участников собрания – 10.30

Время окончания регистрации участников собрания – 10.55

Открытие собрания – 11.00

Собрание закрыто – 12.00

Участники общей долевой собственности на земельный участок извещены надлежащим образом о проведении собрания путем опубликования сообщения в газете «Калининец» №15 (2290) от 02 марта 2017г. Собрание предложено провести по инициативе Администрации Гришковского сельского поселения Калининского района Краснодарского края

Председатель собрания – Ковтунов Игорь Николаевич

Секретарь собрания – Вербицкая Людмила Андреевна

Согласно п. 5 ст. 14.1 ФЗ «Об обороте земель сельскохозяйственного назначения» от 24.07.2002 N 101-ФЗ общее собрание считается правомочным в случае присутствия на нем участников долевой собственности, составляющих не менее чем 20 процентов их общего числа.

Согласно п. 5 ст. 14.1 ФЗ «Об обороте земель сельскохозяйственного назначения» от 24.07.2002 N 101-ФЗ общее собрание считается правомочным в случае присутствия на нем участников долевой собственности владеющих более чем 50 процентов долей, сопоставимых в праве общей собственности на земельный участок.

Общее число участников долевой собственности, согласно выписке ЕГРП – 183 (сто восемьдесят три) участника. Число присутствующих на собрании – 27 (двадцать семь) участников общей долевой собственности, владеющих 70.73% долей. Собрание правомочно по всем вопросам.

В работе собрания принимали участие:

Представитель участников долевой собственности – Кузнецов Сергей Николаевич

Представитель Администрации Гришковского сельского поселения Калининского района,  
Глава Гришковского сельского поселения - Даценко Владимир Александрович

Представитель заинтересованного лица – Ковтунов Игорь Николаевич

Выборы председателя и секретаря собрания.

Предложены кандидатуры:

Председатель собрания – Ковтунов И.Н., Вербицкая Л.А.

Секретарь собрания – Вербицкая Л.А.

Голосование предложено провести путем поднятия руки.

Голосовали: в голосовании приняли 100 % участников, присутствующих на собрании.

Голосовали «ЗА» - 27 участников, владеющих 100% долей, от общего числа долей, присутствующих на собрании.

Голосовали «ПРОТИВ» - нет участников.

«ВОЗДЕРЖАЛИСЬ» - нет участников.

РЕШИЛИ:

Избрать председателем собрания - Ковтунов Игорь Николаевич

избрать секретарем собрания - Вербицкая Людмила Андреевна

Собрание открыл Председатель собрания – Ковтунов Игорь Николаевич

Огласил данные о количестве присутствующих и о наличии кворума. Предложил считать собрание открытым и правомочным принимать решения по всем вопросам. Предложил утвердить следующий регламент работы собрания:

А) доклады по вопросам повестки дня до 5 мин.,

Б) обсуждение докладов по вопросам повестки дня - не более 30 мин., и не более 5 мин. на одно выступление,

В) голосование проводится путем поднятия рук.

Голосовали: в голосовании приняли 100 % участников, присутствующих на собрании.

Голосовали «ЗА» - 27 участников, владеющих 100% долей, от общего числа долей, присутствующих на собрании.

Голосовали «ПРОТИВ» - нет участников.

«ВОЗДЕРЖАЛИСЬ» - нет участников.

РЕШИЛИ:

Утвердить следующий регламент работы собрания (единогласно):

А) доклады по вопросам повестки дня до 5 мин.,

Б) обсуждение докладов по вопросам повестки дня - не более 30 мин., и не более 5 мин. на одно выступление,

В) голосование проводится путем поднятия рук.

Выступил председатель собрания – Ковтунов Игорь Николаевич и сообщил, что настоящее собрание проводится в соответствии с Федеральным законом "Об обороте земель сельскохозяйственного назначения", в соответствии с которым распоряжение земельным участком из земель сельскохозяйственного назначения осуществляется посредством принятия решений на общем собрании собственников земельного участка. В настоящее время возник ряд вопросов, подлежащих рассмотрению на общем собрании.

В виду угрозы технологического отделения Республики Крым от энергосистемы Украины и практического отсутствия собственной генерации, сроки реализации первоочередных мероприятий по энергообеспечению полуострова, в том числе сетевое строительство и строительство новой генерации необходимо реализовать в предельно сжатые сроки.

В связи с этим, Публичное акционерное общество «Федеральная сетевая компания Единой энергетической системы» (ПАО «ФСК ЕЭС») приступило к реализации проекта «Развитие сети 500 кВ на территории Краснодарского края» для энергообеспечения Республики Крым.

В соответствии с Постановлением Правительства РФ № 589 от 15 июня 2015 г. "О внесении изменений в федеральную целевую программу "Социально-экономическое развитие Республики Крым и г. Севастополя до 2020 года" предполагается прохождение через земельный участок воздушной линии электропередачи. Для упрощения процедуры подписания договоров и совершения иных юридически значимых действий с земельным участком в ФЗ "Об обороте земель сельскохозяйственного назначения" были внесены изменения, вступившие в силу с 01 июля 2011 года, предусматривающие возможность избрания уполномоченного доверенного лица, которое без доверенности имеет право действовать от имени собственников земельного участка. Повестка опубликована заблаговременно в газете «Калининец» №15 (2290) от 02 марта

2017г. При этом предусмотрено, что повестка дня может быть дополнена непосредственно на собрании.

Председатель собрания предложила утвердить повестку дня со следующим вопросами.

1. Выбор уполномоченного лица, имеющего право действовать от имени участников общей долевой собственности без доверенности при заключении сделок в отношении земельного участка, обращении в государственные органы и организации (Управление Федеральной службы государственной регистрации, кадастра и картографии по Краснодарскому краю), согласования местоположения границ, проведение и подписание необходимых документов в процессе проведения кадастровых работ, разделу или уточнению границ земельных участков, постановки на кадастровый учет, подписывать договора выкупа земельных участков под опорами после проведения строительства согласно отчету об оценке рыночной стоимости за опору, площадь которой не более 633,42 кв.м. в соответствии с письмом №5-Г20-04-461/1819 от 21.07.2014г. филиала «ЭНЕКС» (ОАО) «ЮЖЭНЕРГОСЕТЬПРОЕКТ». Определение срока полномочий доверенного лица.

2. Согласование заинтересованному лицу места размещения объекта ВЛ 500 кВ Ростовская – Андреевская – Вышестеблиевская (Тамань) по титулу: «Высоковольтная линия 500 кВ Ростовская – Андреевская – Вышестеблиевская (Тамань)» для 2 этапа «Участок ВЛ 500 кВ от ОРУ 500 кВ ПС 500 кВ Тамань до границы Тимашевского и Брюховецкого районов Краснодарского края»

и утверждение месторасположения согласно представленного ситуационного плана размещения ВЛ 500 кВ Ростовская – Андреевская – Вышестеблиевская (Тамань) на земельном участке с кадастровым номером 23:10:0701000:141.

3. Согласование передачи и подписание договора субаренды заинтересованному лицу части земельного участка для строительства воздушных линий ВЛ 500 кВ Ростовская – Андреевская – Вышестеблиевская (Тамань), определение и подписание условий договора субаренды.

4. Согласование технических условий и проекта рекультивации нарушенных земель части земельного участка при размещении объекта Высоковольтная линия 500 кВ Ростовская – Андреевская – Вышестеблиевская (Тамань)» для 2 этапа «Участок ВЛ 500 кВ от ОРУ 500 кВ ПС 500 кВ Тамань до границы Тимашевского и Брюховецкого районов Краснодарского края».

Голосовали: в голосовании приняли 100 % участников, присутствующих на собрании.

Голосовали «ЗА» - 27 участников, владеющих 100% долей, от общего числа долей, присутствующих на собрании.

Голосовали «ПРОТИВ» - нет участников.

«ВОЗДЕРЖАЛИСЬ» - нет участников.

**РЕШИЛИ:** Утвердить повестку дня собрания со следующим вопросами.

1. Выбор уполномоченного лица, имеющего право действовать от имени участников общей долевой собственности без доверенности при заключении сделок в отношении земельного участка, обращении в государственные органы и организации (Управление Федеральной службы государственной регистрации, кадастра и картографии по Краснодарскому краю), согласования местоположения границ, проведение и подписание необходимых документов в процессе проведения кадастровых работ, разделу или уточнению границ земельных участков, постановки на кадастровый учет. Определение срока полномочий доверенного лица.

2. Согласование заинтересованному лицу места размещения объекта ВЛ 500 кВ Ростовская – Андреевская – Вышестеблиевская (Тамань) по титулу: «Высоковольтная линия 500 кВ Ростовская – Андреевская – Вышестеблиевская (Тамань)» для 2 этапа «Участок ВЛ 500 кВ от ОРУ 500 кВ ПС 500 кВ Тамань до границы Тимашевского и Брюховецкого районов Краснодарского края» и утверждение месторасположения согласно представленного ситуационного плана размещения ВЛ 500 кВ Ростовская – Андреевская – Вышестеблиевская (Тамань) на земельном участке с кадастровым номером 23:10:0701000:141.

3. Согласование передачи в субаренду заинтересованному лицу части земельного участка для строительства воздушных линий ВЛ 500 кВ Ростовская – Андреевская – Вышестеблиевская (Тамань) по титулу: «Высоковольтная линия 500 кВ Ростовская – Андреевская –

Вышестеблиевская (Тамань)» для 2 этапа «Участок ВЛ 500 кВ от ОРУ 500 кВ ПС 500 кВ Тамань до границы Тимашевского и Брюховецкого районов Краснодарского края», определение и подписание условий договора субаренды.

4. Согласование технических условий и проекта рекультивации нарушенных земель части земельного участка при размещении объекта Высоковольтная линия 500 кВ Ростовская – Андреевская – Вышестеблиевская (Тамань)» для 2 этапа «Участок ВЛ 500 кВ от ОРУ 500 кВ ПС 500 кВ Тамань до границы Тимашевского и Брюховецкого районов Краснодарского края».

Выступила участник общего собрания собственности Кравчук Лидия Петровна и предложила дополнить повестку дня следующими вопросами:

5. Обязать организацию, обслуживающую ВЛ 500кВ Тихорецк-Кубанская, расположенную в границах земельного участка с кадастровым номером 23:10:0701000:141, выплатить участникам долевой собственности арендную плату за размещение опор на земельном участке за период с 2008 по 2017 год.

6. Обязать организацию, обслуживающую ВЛ 500кВ Тихорецк-Кубанская, расположенную в границах земельного участка с кадастровым номером 23:10:0701000:141, провести за свой счет межевание земельных участков под опорами ВЛ, и заключить договора купли-продажи таких участков.

7. Предоставить участникам долевой собственности для ознакомления договор субаренды части земельного участка с кадастровым номером 23:10:0701000:141 строительства воздушных линий ВЛ 500 кВ Ростовская – Андреевская – Вышестеблиевская (Тамань) по титулу: «Высоковольтная линия 500 кВ Ростовская – Андреевская – Вышестеблиевская (Тамань)» для 2 этапа «Участок ВЛ 500 кВ от ОРУ 500 кВ ПС 500 кВ Тамань до границы Тимашевского и Брюховецкого районов Краснодарского края».

Выступил председатель собрания Ковтунов Игорь Николаевич и предложил участникам собрания общей долевой собственности голосовать за включение вопросов 5-7 в повестку дня.

Голосовали: в голосовании приняли 100 % участников, присутствующих на собрании.

Голосовали «ЗА» - 26 участников, владеющих 6,7% долей, от общего числа долей, присутствующих на собрании.

Голосовали «ПРОТИВ» - 1 участник, владеющий 93,3% долей, от общего числа долей, присутствующих на собрании.

«ВОЗДЕРЖАЛИСЬ» - нет участников.

**РЕШИЛИ:** повестку дня собрания оставить без изменений.

По ПЕРВОМУ вопросу повестки дня председатель собрания – Ковтунов Игорь Николаевич сообщил, что для упрощения процедур государственной регистрации земельного участка необходимо выбрать из состава участников общей долевой собственности лицо, которое наделить полномочиями на подписание документов и обращений от имени участников общей долевой собственности в регистрационный орган - Управление Федеральной службы государственной регистрации, кадастра и картографии по Краснодарскому краю. Кроме этого, наделить это лицо правом на подписание договора аренды земельного участка и иных сделок, согласование местоположения границ, проведение и подписание необходимых документов в процессе проведения кадастровых работ, разделу или уточнению границ земельных участков, постановки на кадастровый учет, подписывать договора выкупа земельных участков под опорами после проведения строительства согласно отчету об оценке рыночной стоимости за опору, площадь которой не более 633,42 кв.м. в соответствии с письмом №5-Г20-04-461/1819 от 21.07.2014г. филиала «ЭНЕКС» (ОАО) «ЮЖЭНЕРГОСЕТЬПРОЕКТ».

В связи с образованием ФГУ «Земельная кадастровая палата» по Краснодарскому краю постоянно проводятся мероприятия по согласованию местоположения границ земельных участков. Поэтому необходимо наделить лицо решать вопросы и обращаться от имени собственников в ФГУ «Земельная кадастровая палата» по Краснодарскому краю, иные государственные органы относительно согласования местоположения границ с соседними земельными участками, подписание межевых планов, заключения договоров с кадастровыми

инженерами и по другим вопросам.

Уполномоченное общим собранием лицо обязано информировать участников общей долевой собственности об осуществлении переданных ему общим собранием полномочий.

Поступило предложение избрать уполномоченным лицом Кузнецова Сергея Николаевича, который давно занимается всеми земельными вопросами, является наиболее сведущим, активным и подходящей кандидатурой.

Предложено установить максимальный срок осуществления полномочий - три года.

Вопросов и возражений нет, в связи с чем, предложено перейти к голосованию.

Вопрос, поставленный на голосование.

Уполномочить гр. Кузнецов Сергей Николаевич (1967 г.р., паспорт серия 03 11 № 948546, выдан отделом УФМС России по Краснодарскому Краю в Калининском районе, дата выдачи 29.18.2012г., зарегистрированный по адресу: Краснодарский край, Калининский район, с. Гишковское, пер. Степной, д. 9) действовать без доверенности от имени участников общей долевой собственности на земельный участок из земель сельскохозяйственного назначения с кадастровым номером 23:10:0701000:141 - площадью 28242795 кв.м., местоположение: Россия, Краснодарский край, Калининский район, с. Гришковское, установлено относительно ориентира в границах плана СПК (колхоз) "Советская Кубань", расположенного в границах участка,

- при обращении в Управление Федеральной службы государственной регистрации, кадастра и картографии по Краснодарскому краю с заявлениями о проведении государственной регистрации договора аренды, дополнительных соглашений к нему, перехода прав на недвижимое имущество в отношении земельного участка и образуемых из него земельных участков, Федеральное государственное учреждение «Земельная кадастровая палата» по Краснодарскому краю с заявлениями о проведении государственного кадастрового учета в отношении земельного участка и образуемых из него земельных участков, иные государственные органы и организации по любым вопросам, касающимся, с правом подписания документов, согласованию местоположения границ, проведению и подписанию необходимых документов в процессе проведения кадастровых работ, разделу или уточнению границ земельных участков, постановки на кадастровый учет, подписывать договора выкупа земельных участков под опорами после проведения строительства согласно отчету об оценке рыночной стоимости за опору, площадь которой не более 633,42 кв.м. в соответствии с письмом №5-Г20-04-461/1819 от 21.07.2014г. филиала «ЭНЕКС» (ОАО) «ЮЖЭНЕРГОСЕТЬПРОЕКТ»;

- при согласовании местоположения границ земельных участков, одновременно являющихся границей земельного участка с кадастровым номером 23:10:0701000:141. подписание межевых планов, заключения договоров с кадастровыми инженерами;

- при согласовании размещения (строительства) на земельном участке линий электропередачи, линий связи, дорог, трубопроводов и других линейных объектов, подписание акта выбора земельного участка, утверждение месторасположения таких объектов;

- при решении иных вопросов, перечень которых указан в ч. 3 ст. 14 ФЗ «Об обороте земель сельскохозяйственного назначения» от 24.07.2002 г. № 101-ФЗ.

Срок осуществления полномочий доверенного лица составляет три года с момента проведения настоящего собрания.

Голосовали: в голосовании приняли 100 % участников, присутствующих на собрании.

Голосовали «ЗА» - 27 участников, владеющих 100% долей, от общего числа долей, присутствующих на собрании.

Голосовали «ПРОТИВ» - нет участников.

«ВОЗДЕРЖАЛИСЬ» - нет участников.

**РЕШИЛИ:**

Уполномочить гр. Кузнецов Сергей Николаевич (1967 г.р., паспорт серия 03 11 № 948546, выдан отделом УФМС России по Краснодарскому Краю в Калининском районе, дата выдачи 29.18.2012г., зарегистрированный по адресу: Краснодарский край, Калининский район, с. Гишковское, пер. Степной, д. 9, действовать без доверенности от имени участников общей долевой собственности на земельный участок из земель сельскохозяйственного назначения с

23:10:0701000:141 - площадью 28242795 кв.м., местоположение: Россия, Краснодарский край, Калининский район, с. Гришковское, установлено относительно ориентира в границах плана СПК (колхоз) "Советская Кубань", расположенного в границах участка,

- при обращении в Управление Федеральной службы государственной регистрации, кадастра и картографии по Краснодарскому краю с заявлениями о проведении государственной регистрации договора аренды, дополнительных соглашений к нему, перехода прав на недвижимое имущество в отношении земельного участка и образуемых из него земельных участков, Федеральное государственное учреждение «Земельная кадастровая палата» по Краснодарскому краю с заявлениями о проведении государственного кадастрового учета в отношении земельного участка и образуемых из него земельных участков, иные государственные органы и организации по любым вопросам, касающимся, с правом подписания документов, согласованию местоположения границ, проведению и подписанию необходимых документов в процессе проведения кадастровых работ, разделу или уточнению границ земельных участков, постановки на кадастровый учет, подписывать договора выкупа земельных участков под опорами после проведения строительства согласно отчету об оценке рыночной стоимости за опору, площадь которой не более 633,42 кв.м. в соответствии с письмом №5-Г20-04-461/1819 от 21.07.2014г. филиала «ЭНЕКС» (ОАО) «ЮЖЭНЕРГОСЕТЬПРОЕКТ»;

-при согласовании местоположения границ земельных участков, одновременно являющихся границей земельного участка с кадастровым номером 23:10:0701000:141, подписание межевых планов;

- при согласовании размещения (строительства) на земельном участке линий электропередачи, линий связи, дорог, трубопроводов и других линейных объектов, подписание акта выбора земельного участка, утверждение месторасположения таких объектов;

- при решении иных вопросов, перечень которых указан в ч. 3 ст. 14 ФЗ «Об обороте земель сельскохозяйственного назначения» от 24.07.2002 г. № 101-ФЗ.

Срок осуществления полномочий доверенного лица составляет три года с момента проведения настоящего собрания.

Выступил представитель участников долевой собственности земельного участка- Прохоров В.С. и сообщил что согласен с принятым решением.

ПО ВТОРОМУ вопросу повестки дня выступил председатель собрания - Ковтунов Игорь Николаевич.

Заинтересованное лицо обратилось с просьбой к участникам долевой собственности обеспечить согласование места размещения объекта ВЛ 500 кВ Ростовская – Андреевская – Вышестеблиевская (Тамань) по титулу: «Высоковольтная линия 500 кВ Ростовская – Андреевская – Вышестеблиевская (Тамань)» для 2 этапа «Участок ВЛ 500 кВ от ОРУ 500 кВ ПС 500 кВ Тамань до границы Тимашевского и Брюховецкого районов Краснодарского края» в границах земельного участка с кадастровым номером 23:10:0701000:141.

В связи с этим необходимо согласовать место размещения объекта согласно ситуационного плана размещения ВЛ 500 кВ Ростовская – Андреевская – Вышестеблиевская (Тамань) по титулу: «Высоковольтная линия 500 кВ Ростовская – Андреевская – Вышестеблиевская (Тамань)» для 2 этапа «Участок ВЛ 500 кВ от ОРУ 500 кВ ПС 500 кВ Тамань до границы Тимашевского и Брюховецкого районов Краснодарского края» на земельном участке с кадастровым номером 23:10:0701000:141. Данный ситуационный план будет приложен к настоящему протоколу.

Участникам собрания показано место размещения объекта на ситуационном плане и на карте земель Калининского района.

Вопрос, поставленный на голосование.

Согласовать заинтересованному лицу место размещения объекта ВЛ 500 кВ Ростовская – Андреевская – Вышестеблиевская (Тамань) по титулу: «Высоковольтная линия 500 кВ Ростовская – Андреевская – Вышестеблиевская (Тамань)» для 2 этапа «Участок ВЛ 500 кВ от ОРУ 500 кВ ПС 500 кВ Тамань до границы Тимашевского и Брюховецкого районов Краснодарского края» и утвердить месторасположение согласно представленного ситуационного плана размещения ВЛ 500 кВ Ростовская – Андреевская – Вышестеблиевская (Тамань) на

земельном участке с кадастровым номером 23:10:0701000:141,

Голосовали: в голосовании приняли 100 % участников, присутствующих на собрании.  
Голосовали «ЗА» - 27 участников, владеющих 100% долей, от общего числа долей, присутствующих на собрании.  
Голосовали «ПРОТИВ» - нет участников.  
«ВОЗДЕРЖАЛИСЬ» - нет участников.

**РЕШИЛИ:**

Согласовать заинтересованному лицу место размещения объекта ВЛ 500 кВ Ростовская – Андреевская – Вышестеблиевская (Тамань) по титулу: «Высоковольтная линия 500 кВ Ростовская – Андреевская – Вышестеблиевская (Тамань)» для 2 этапа «Участок ВЛ 500 кВ от ОРУ 500 кВ ПС 500 кВ Тамань до границы Тимашевского и Брюховецкого районов Краснодарского края» и утвердить месторасположение согласно представленного ситуационного плана размещения ВЛ 500 кВ Ростовская – Андреевская – Вышестеблиевская (Тамань) на земельном участке с кадастровым номером 23:10:0701000:141.

Выступил председатель собрания Ковтунов Игорь Николаевич и сообщил, что необходимо согласование о передачи и подписании договора субаренды заинтересованному лицу части земельного участка для строительства воздушных линий ВЛ 500 кВ Ростовская – Андреевская – Вышестеблиевская (Тамань) по титулу: «Высоковольтная линия 500 кВ Ростовская – Андреевская – Вышестеблиевская (Тамань)» для 2 этапа «Участок ВЛ 500 кВ от ОРУ 500 кВ ПС 500 кВ Тамань до границы Тимашевского и Брюховецкого районов Краснодарского края», определение и подписание условий договора субаренды.

Вопрос, поставленный на голосование.

Согласовать передачу и подписание договора субаренды заинтересованному лицу части земельного участка для строительства воздушных линий ВЛ 500 кВ Ростовская – Андреевская – Вышестеблиевская (Тамань) по титулу: «Высоковольтная линия 500 кВ Ростовская – Андреевская – Вышестеблиевская (Тамань)» для 2 этапа «Участок ВЛ 500 кВ от ОРУ 500 кВ ПС 500 кВ Тамань до границы Тимашевского и Брюховецкого районов Краснодарского края».

Голосовали: в голосовании приняли 100 % участников, присутствующих на собрании.  
Голосовали «ЗА» - 27 участников, владеющих 100% долей, от общего числа долей, присутствующих на собрании.  
Голосовали «ПРОТИВ» - нет участников.  
«ВОЗДЕРЖАЛИСЬ» - нет участников.

**РЕШИЛИ:**

Дать согласие на передачу и подписание договора субаренды заинтересованному лицу части земельного участка для строительства воздушной линии ВЛ 500 кВ Ростовская – Андреевская – Вышестеблиевская (Тамань) по титулу: «Высоковольтная линия 500 кВ Ростовская – Андреевская – Вышестеблиевская (Тамань)» для 2 этапа «Участок ВЛ 500 кВ от ОРУ 500 кВ ПС 500 кВ Тамань до границы Тимашевского и Брюховецкого районов Краснодарского края».

По ЧЕТВЕРТОМУ вопросу повестки дня.

Выступил председатель собрания Ковтунов Игорь Николаевич и сообщил, что необходимо согласование технических условий и проекта рекультивации нарушенных земель части земельного участка при размещении объекта Высоковольтная линия 500 кВ Ростовская – Андреевская – Вышестеблиевская (Тамань)» для 2 этапа «Участок ВЛ 500 кВ от ОРУ 500 кВ ПС 500 кВ Тамань до границы Тимашевского и Брюховецкого районов Краснодарского края».

Вопрос, поставленный на голосование.

Согласовать заинтересованному лицу технические условия и проект рекультивации

нарушенных земель части земельного участка при размещении объекта Высоковольтная линия 500 кВ Ростовская – Андреевская – Вышестеблиевская (Тамань)» для 2 этапа «Участок ВЛ 500 кВ от ОРУ 500 кВ ПС 500 кВ Тамань до границы Тимашевского и Брюховецкого районов Краснодарского края».

Голосовали: в голосовании приняли 100 % участников, присутствующих на собрании.  
Голосовали «ЗА» - 27 участников, владеющих 100% долей, от общего числа долей, присутствующих на собрании.  
Голосовали «ПРОТИВ» - нет участников.  
«ВОЗДЕРЖАЛИСЬ» - нет участников.

**РЕШИЛИ:**

Согласовать заинтересованному лицу технические условия и проект рекультивации нарушенных земель части земельного участка при размещении объекта Высоковольтная линия 500 кВ Ростовская – Андреевская – Вышестеблиевская (Тамань)» для 2 этапа «Участок ВЛ 500 кВ от ОРУ 500 кВ ПС 500 кВ Тамань до границы Тимашевского и Брюховецкого районов Краснодарского края».

В связи с тем, что вопросы повестки дня собрания рассмотрены, вопросов у участников собрания нет, председатель собрания – Ковтунов Игорь Николаевич объявил собрание закрытым.

**Приложение**

1. Журнал регистрации участников общей долевой собственности, присутствовавших на общем собрании (Приложение №1).

2. Копия публикации в газете «Калининец» №15 (2290) от 02 марта 2017г.

3. Копия ситуационного плана размещения ВЛ 500 кВ Ростовская – Андреевская – Вышестеблиевская (Тамань) по титулу: «Высоковольтная линия 500 кВ Ростовская – Андреевская – Вышестеблиевская (Тамань)» для 2 этапа «Участок ВЛ 500 кВ от ОРУ 500 кВ ПС 500 кВ Тамань до границы Тимашевского и Брюховецкого районов Краснодарского края» на земельном участке с кадастровым номером 23:10:0701000:141.

Дата составления протокола – 12 апреля 2017 г. Настоящий протокол составлен на 8 листах в 3-х экземплярах, один из которых хранится в ООО «Кубанский комбикормовый завод» по адресу: 353793, Краснодарский край, Калининский район, ст. Старовеличковская, ул. Красная 154, второй - в Администрации Гришковского сельского поселения Калининского района Краснодарского края по адресу: 353798, Краснодарский край, Калининский район, с. Гришковское, ул. Советская, 62а, третий - представителю заинтересованного лица.

Председатель собрания - Ковтунов И.Н.



Представитель участников долевой собственности - Кузнецов С.Н.



Секретарь собрания - Вербицкая Л.А.



Представитель Администрации - Даценко В.А.



Представитель заинтересованного лица - Ковтунов И.Н.







АДМИНИСТРАЦИЯ ГРИШКОВСКОГО СЕЛЬСКОГО ПОСЕЛЕНИЯ  
КАЛИНИНСКОГО РАЙОНА

РАСПОРЯЖЕНИЕ

«03» апреля 2014 г.

село Гришковское

№ 29-рп


О вступлении в должность главы Гришковского сельского поселения  
Калининского района

В соответствии с решением территориальной избирательной комиссии Калининская от 30 марта 2014 года № 114/547 «О результатах досрочных выборов главы Гришковского сельского поселения Калининского района», решением Совета Гришковского сельского поселения Калининского района от 03 апреля 2014 года № 221 «О вступлении в должность главы Гришковского сельского поселения Калининского района»:








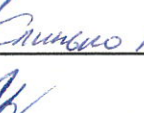






Приступил к исполнению полномочий главы Гришковского сельского поселения Калининского района 03 апреля 2014 года.















Глава Гришковского сельского поселения  
Калининского района















В.А. Давенко



№ п/п	Фамилия. Имя. Отчество участника	Паспортные данные (серия, номер, кем и когда выдан)	Доля	Документы, подтверждающие право собственности на землю	Подпись собственника или представителя по доверенности
1	ООО "Сельскохозяйственная компания "Советская Кубань"	03 05 696 907 21.11.2002 ТВД г. Армавира Краснодарского КР	24 / 703	23-23-23/029/2008-247 от 08.12.2008	Сливко Владимир Владимирович
	ООО "Сельскохозяйственная компания "Советская Кубань"	03 05 696 907 21.11.2002 ТВД г. Армавира КК	25 / 703	23-23-23/029/2008-248 от 08.12.2008	Сливко В.В.
	ООО "Сельскохозяйственная компания "Советская Кубань"		2 / 703	23-23-23/029/2008-351 от 11.12.2008	Сливко В.В.
	ООО "Сельскохозяйственная компания "Советская Кубань"		20 / 703	23-23-23/032/2008-209 от 11.01.2009	Сливко В.В.
	ООО "Сельскохозяйственная компания "Советская Кубань"		6 / 703	23-23-23/009/2009-122 от 18.03.2009	Сливко В.В.
	ООО "Сельскохозяйственная компания "Советская Кубань"		30 / 703	23-23-23/011/2009-176 от 27.04.2009	Сливко В.В.
	ООО "Сельскохозяйственная компания "Советская Кубань"		30 / 703	23-23-23/011/2009-166 от 27.04.2009	Сливко В.В.
	ООО "Сельскохозяйственная компания "Советская Кубань"		30 / 703	23-23-23/012/2009-455 от 10.06.2009	Сливко В.В.
	ООО "Сельскохозяйственная компания "Советская Кубань"		30 / 703	23-23-23/016/2009-127 от 24.06.2009	Сливко В.В.
	ООО "Сельскохозяйственная компания "Советская Кубань"		25 / 703	23-23-23/029/2009-183 от 21.12.2009	Сливко В.В.
	ООО "Сельскохозяйственная компания "Советская Кубань"		29 / 703	23-23-23/029/2009-202 от 23.12.2009	Сливко В.В.
	ООО "Сельскохозяйственная компания "Советская Кубань"		19 / 703	23-23-23/015/2010-175 от 18.05.2010	Сливко В.В.

ООО "Сельскохозяйственная компания "Советская Кубань"	0303 691907 21.11.2002 ТВД г. Армавир Краснодарский край	17/703	23-23-23/018/2010- 340 от 30.06.2010	 Слинько ВВ
ООО "Сельскохозяйственная компания "Советская Кубань"		16/703	23-23-23/024/2010- 057 от 03.08.2010	 Слинько ВВ
ООО "Сельскохозяйственная компания "Советская Кубань"		17/703	23-23-23/024/2010- 056 от 03.08.2010	 Слинько ВВ
ООО "Сельскохозяйственная компания "Советская Кубань"		1/1406	23-23-23/028/2010- 169 от 30.09.2010	 Слинько ВВ
ООО "Сельскохозяйственная компания "Советская Кубань"		2/703	23-23-23/008/2010- 416 от 16.10.2010	 Слинько ВВ
ООО "Сельскохозяйственная компания "Советская Кубань"		7/703	23-23-23/029/2010- 449 от 23.10.2010	 Слинько ВВ
ООО "Сельскохозяйственная компания "Советская Кубань"		10/703	23-23-23/029/2010- 448 от 23.10.2010	 Слинько ВВ
ООО "Сельскохозяйственная компания "Советская Кубань"		17/703	23-23-23/028/2010- 404 от 28.10.2010	 Слинько ВВ
ООО "Сельскохозяйственная компания "Советская Кубань"		4/703	23-23-23/039/2010- 079 от 25.12.2010	 Слинько ВВ
ООО "Сельскохозяйственная компания "Советская Кубань"		2/1406	23-23-23/042/2010- 104 от 26.01.2011	 Слинько ВВ
ООО "Сельскохозяйственная компания "Советская Кубань"		2/703	23-23-23/002/2011- 160 от 05.02.2011	 Слинько
ООО "Сельскохозяйственная компания "Советская Кубань"		1/703	23-23-23/003/2011- 401 от 17.02.2011	 Слинько
ООО "Сельскохозяйственная компания "Советская Кубань"		1/2812	23-23-23/003/2011- 219 от 19.02.2011	 Слинько
ООО "Сельскохозяйственная компания "Советская Кубань"		4/703	23-23-23/003/2011- 376 от 02.03.2011	 Слинько ВВ

ООО "Сельскохозяйственная компания "Советская Кубань"	0203 696907 21.11.2002 г. ВД г. Армавир, КК	2 / 703	23-23-23/007/2011- 055 от 05.03.2011	 Слинько ВВ
ООО "Сельскохозяйственная компания "Советская Кубань"		1 / 703	23-23-23/007/2011- 086 от 09.03.2011	 Слинько
ООО "Сельскохозяйственная компания "Советская Кубань"		1 / 703	23-23-23/007/2011- 159 от 16.03.2011	 Слинько
ООО "Сельскохозяйственная компания "Советская Кубань"		1 / 703	23-23-23/007/2011- 169 от 17.03.2011	 Слинько
ООО "Сельскохозяйственная компания "Советская Кубань"		1 / 703	23-23-23/009/2011- 457 от 30.03.2011	 Слинько
ООО "Сельскохозяйственная компания "Советская Кубань"		1 / 703	23-23-23/009/2011- 489 от 31.03.2011	 Слинько
ООО "Сельскохозяйственная компания "Советская Кубань"		1 / 703	23-23-23/012/2011- 014 от 01.04.2011	 Слинько
ООО "Сельскохозяйственная компания "Советская Кубань"		1 / 703	23-23-23/013/2011- 263 от 06.04.2011	 Слинько
ООО "Сельскохозяйственная компания "Советская Кубань"		1 / 703	23-23-23/012/2011- 073 от 08.04.2011	 Слинько
ООО "Сельскохозяйственная компания "Советская Кубань"		12 / 703	23-23-23/012/2011- 072 от 08.04.2011	 Слинько
ООО "Сельскохозяйственная компания "Советская Кубань"		2 / 703	23-23-23/018/2011- 479 от 10.05.2011	 Слинько
ООО "Сельскохозяйственная компания "Советская Кубань"		1 / 703	23-23-23/017/2011- 307 от 27.05.2011	 Слинько
ООО "Сельскохозяйственная компания "Советская Кубань"		2 / 703	23-23-23/027/2011- 046 от 06.06.2011	 Слинько
ООО "Сельскохозяйственная компания "Советская Кубань"		22 / 703	23-23-23/017/2011- 400 от 08.06.2011	 Слинько

	ООО "Сельскохозяйственная компания "Советская Кубань"	0305 696 907 21.11.2002 г.ВЛ г.Армовира, КК	1/2812	23-23-23/048/2011- 190 от 16.09.2011	 Сливко ВВ
	ООО "Сельскохозяйственная компания "Советская Кубань"		2/703	23-23-23/048/2011- 189 от 16.09.2011	 Сливко ВВ
	ООО "Сельскохозяйственная компания "Советская Кубань"		1/1406	23-23-23/048/2011- 369 от 29.09.2011	 Сливко ВВ
	ООО "Сельскохозяйственная компания "Советская Кубань"		7/703	23-23-23/047/2011- 376 от 22.10.2011	 Сливко
	ООО "Сельскохозяйственная компания "Советская Кубань"		6/703	23-23-23/047/2011- 405 от 25.10.2011	 Сливко
	ООО "Сельскохозяйственная компания "Советская Кубань"		12/703	23-23-23/047/2011- 406 от 25.10.2011	 Сливко
	ООО "Сельскохозяйственная компания "Советская Кубань"		7/703	23-23-23/054/2011- 064 от 01.11.2011	 Сливко
	ООО "Сельскохозяйственная компания "Советская Кубань"		1/1406	23-23-23/054/2011- 065 от 01.11.2011	 Сливко
	ООО "Сельскохозяйственная компания "Советская Кубань"		1/703	23-23-23/051/2011- 158 от 08.11.2011	 Сливко
	ООО "Сельскохозяйственная компания "Советская Кубань"		9/703	23-23-23/051/2011- 198 от 10.11.2011	 Сливко
51	Юстигени Владимир Ильгар	0301 720 668 Калинин РК, 23.05.2002	1/703	23-23-23/ 005/2006 - 548 ч.05.06	 г.Владимир
52	Мрабчян Людмила Левоньевна	0303 756 307 Калинин РК, 24.12.2002	4,77	23-23-23/ 23/600/2005 18 23/1, 17.12.15	 - def
53	Оксана Лариса Ивановна	0308 965 463 О.АМЕ ПОКК В Калинин РК, 24.01.2005	1/703	23-23-23/ 028/2010 - 169 30.09.10	 - Oksana -
54	Майборода Любовь Ан-Ксеновна	0301 235 191 Калинин РК, 22.01.2002	1/703	23-23-23/ 005/2006 - 242 ч.05.06	 - AOF

69	Сахно Владимир Васильевич	03 05 97 29 02 ОВД Калинин. район, 15.09.05	1/403	N 23-23-23/ 048/2011-189 16.09.2011	<i>[Signature]</i>
70	Сахно Владимир Васильевич	03 05 97 29 02 ОВД Калинин. район, 15.09.05	1/403	N 23-23-23/ 1048/2011-190 16.09.2011	<i>[Signature]</i>
71	Сахно Владимир Васильевич	03 05 97 29 02 ОВД Калинин. район	1/403	N 23-23-23/ 005/2006-44 04.05.2006	<i>[Signature]</i>
72	Сахно Иван Иванович	03 05 97 29 03 ОВД Калинин район, 15.09.05	1/403	23-23-23/ 005/2006-72 04.05.2006	<i>[Signature]</i>
73	Рыбакова Мидя Тестович	03 04 58 48 82 ОВД Калининском районе 04.07.2005	1/403	N 23-23-23 005/2006-728 04.05.2006	<i>[Signature]</i>
74	Рыбакова Мидя Тестович	03 04 58 48 82 ОВД Калинин. район 04.07.2005	1/403	N 23-23-23 1005/2006- 04.05.2006	<i>[Signature]</i>
75	Дмух Наталья Сергеевна	03 07 72 67 97 ОВД Калининск. район, 29.02	1/403	23-23-23 1004/2006- 554/16 04.05.2006	<i>[Signature]</i>
76	Марусян Анатолий Тимофеевич	03 04 22 14 27 Калининский РОВД, 26.02.2003	4.77	23-23/023 810/2015-117	<i>[Signature]</i>
77	Подшивалова Валентина Феодоровна	03 03 34 82 48 Калининский РОВД 9.10.2002	1/403	23-23-23/ 005/2006- 443, 04.05.06	<i>[Signature]</i>
78	Подшивалова Валентина Феодоровна	03 03 34 82 48 Калининский РОВД 9.10.2002	1/403	23-23-23 005/2006- 699, 10.05.06	<i>[Signature]</i>
79	Вербицкий Алексей Николаевич	03 05 58 44 94 ОВД в Раевском р-не 18.11.2004	1/403	23-23-23 005/2006- 346, 03.06	<i>[Signature]</i>
80	Вербицкий Александр Андреевич	03.05.584530 ОВД в Раевском р-не 22.11.2004	1/403	23-23-23 005/2006 344, 03.06	<i>[Signature]</i>
81					
82					

55	Сурлик Любовь Гаврилевна	03 01 234 628 Калининский РОВА КК, 03.01.02	1/1406	23-23/23/014 2011-263 06.01.2011	<i>[Signature]</i>
56	Солодухина Зинаида Семёновна	0305 392 098 ОВА г. Телюджина КК, 17.09.2002	1/1203	23-23-23/009/ 2008-364 16.04.2008	<i>[Signature]</i>
57	Ковалев Николай Афанасьевич	0301 052 631 Калининский РОВА КК, 13.06.2001	4.77	23-23/023-23 023/600/ 2016-198/1	<i>[Signature]</i>
58	Автаева Ольга Владимировна	0315 028 529 03.10.2014 ОФМС России по Краснояр. р-ну	1/105	23-23/023-23 024/600/ 2015-267/4 15.06.15	<i>[Signature]</i>
59	Автаева Ольга Владимировна	0315 028 529 03.10.2014 ОФМС России по Краснояр ейскому р-ну 3 КК	1/105	23-23/023-23 024/600/2015 -2675/5	<i>[Signature]</i>
60	Шатошкин Любовь Амвросьевич	0303 014 388 26.08.2002 Калинин РОВА КК	1/105	23-23/005/ 2006-817 04.05.2006	<i>[Signature]</i>
61	Шатошкин Любовь Амвросьевич	0303014388 26.08.2002 Калининский РОВА Красноярского кр	1/105	23-23-23/005/ 2006-903 04.05.2006	<i>[Signature]</i>
62	Байлук Нина Федоровна	0301 053 942 23.06.2001 Калининский РОВА КК	1/105	23-23-23/005/ 2006-309 04.05.2006	<i>[Signature]</i>
63	Байлук Нина Федоровна	0301 053 972 23.06.2001 Калинин РОВА Красноярского края	1/105	23-23/023-23 023/810 2015-84/5	<i>[Signature]</i>
64	Кузнецов Сергей Николаевич	05 11 9 48 546 29.08.2012 ОФМС России по КК Калининский	4.77	23-23/023-23 023/600/2015 -1818/1 16.12.2015	<i>[Signature]</i>
65	<i>[Large handwritten scribble]</i>				
66	<i>[Large handwritten scribble]</i>				
67	<i>[Large handwritten scribble]</i>				
68	<i>[Large handwritten scribble]</i>				

83	Тимоша Георгиев Михаилович	03.01.720675 РДВД по Пасеки спец р - нч 23.08.021		23-23/023/ 600/2015- 1831/1	Григорьев
84	Тонгарова Ирина Георгиевна	03.10.457995 ОУФМС в Пасеки р-он. 04.08.16	1	23-23/023- 03/023/600/ 2015-1834/1	Григорьев
85	Масола Ольга Николаевна	03.12.196398 ОУФМС в Пасеки р-не 24.01.13	1	23-23/023- 23/023/600/ 2016-1809/1	Григорьев
86	Масола Ольга Николаевна	0312 176 398 ОУФМС в Калининском районе Краснодар края 24.01.13	1	23-23/023 -23/023/ 600/2016-189/1	Григорьев
87	Фонтанис Усейн Иванович	03.06.369213 ОДВД в Пасеки р-не 11.04.2007	1	23-23/005 2006-415	Григорьев
88	Фонтанис Владислав Георгиевич	03.05.973012 ОДВД в Пасеки р-не. 26.09.2005	1	23-23-23/ 005/2006- 414	Григорьев
89	Завгородний Валентин Михаилович	03.03.011652 РДВД в Пасеки р-не 19.06.02	1	23-23-23/005/ 2006-845 04.08.2006	Григорьев
90	Завгородний Роман Викторович	24.06.19732.р. 04.04.657196 19.08.03 ОДВД Пасеки р-н.	1	23-23-23/2005/ 2006-848 04.05.2006	Григорьев
91					
92					
93					
94					
95					
96					





# Калининец

Четверг, 2 марта 2017 года, № 15 (2290)

ПОГОДА В КАЛИНИНСКОМ РАЙОНЕ				
ТЕМПЕРАТУРА				
	Ночь	День	Осадки	Ветер, м/с
Пт. 3.03	+7	+17	Облачно	С-3
Сб. 4.03	+5	+14		СВ-3
Вс. 5.03	+5	+15		В-5
Пн. 6.03	+4	+16		ЮВ-3
Вт. 7.03	+4	+15		В-3

**Уважаемые читатели!**  
Продолжается досрочная подписка на газеты и журналы.  
**Подпишитесь на 2-е полугодие 2017 года по старой цене.**  
Стоимость районной газеты «Калининец» до 1 апреля - 492 рубля.  
Для участников и ветеранов ВОВ, а также для инвалидов 1 и 2 групп, льготная цена - 423,12 рубля.  
Подписаться льготники смогут только в отделениях связи, у почтальонов, предоставив копию документа.  
С 1 апреля Почта России снова поднимает доставочные цены на издания.  
Цена на «Калининец» увеличится.

## ИНВЕСТФОРУМ - 2017

### Основная тема Сочинского инвестфорума - новые проекты роста

Главной темой Российского инвестиционного форума, который проходил в Сочи 27 и 28 февраля, был поиск новых проектов для экономического роста страны.  
В обнародованной организаторами программе Форума было 27 мероприятий, главным из которых стало пленарное заседание с участием премьер-министра России Дмитрия Медведева.  
Структура деловой программы Российского инвестиционного форума состояла из трех тематических блоков: «Новая региональная политика. Возможности для развития», «Повышая эффективность бизнеса. Возможности для роста», «Реализуя проекты для жизни». В течение двух дней работы Форума участники смогли также посетить выставку инвестиционных проектов.



На полях Форума состоялась церемония вручения наград «Премии развития — 2017», учрежденной Внешэкономбанком, которая является профессиональным поощрением за значительный вклад в социально-экономическое развитие России. В 2017 году конкурс проводится в шести номинациях: «Лучший инфраструктурный проект», «Лучший проект в отраслях промышленности», «Лучший проект по комплексному развитию территорий», «Лучший проект в сфере инноваций и высоких технологий», «Лучший проект в области экологии и "зеленых" технологий» и «Лучший экспортный проект».  
Кроме того, Дмитрий Медведев в эти дни провел заседание президиума совета при президенте РФ по стратегическому развитию и приоритетным проектам.  
В работе форума приняла участие и делегация Калининского района со своими инвестпроектами. О результатах поездки газета сообщит позже.

### Деловая среда задала тренды в Сочи

Михаил Федоренко, генеральный директор Деловой среды выступил с лекцией «Россия 2030. Тренды меняющие мир» для молодых предпринимателей.  
«Важно формировать у предпринимателей масштабное мышление, видение будущего и учиться строить долгосрочные бизнес-стратегии», — отметил Михаил Федоренко.  
Михаил рассказал о технологических, финансовых и потребительских трендах, компаниях будущего и познакомил с футуристическими прогнозами от ведущих мировых экспертов.  
Все тренды делятся на две категории: социальные — общественная жизнь и экономические — технологические и инновационные явления. Существуют тенденции, которые уже формируются в мире и ближайшие десять лет изменят ландшафт бизнеса. Поэтому нужно следовать правилу: мыслить глобально и действовать локально.  
Серия лекций Тренды 2030 входит в образовательную программу онлайн-школы бизнеса для предпринимателей с использованием технологии виртуальной реальности, которую представила Деловая среда на стенде Сбербанка на Российском инвестиционном форуме Сочи-2017.  
«Деловая среда» — 100% дочерняя компания ОАО «Сбербанк России», созданная в 2012 году.  
Подробнее о мероприятии: <http://www.rusinvestforum.org/>  
Пресс-служба АО «Деловая среда».

## Умеете зарабатывать? Господдержка гарантирована

Кубанским аграриям выделят почти семь миллиардов рублей



Губернатор Вениамин Кондратьев оценил подготовку к началу весенне-полевых работ.

**Весна дарит региону не только плюсовые температуры, но и знаменует начало посевной кампании. Наступающий жаркий период край встречает во всеоружии — техника налажена, семена и удобрений в достатке, рабочие полны сил.**  
Готовность аграриев к началу весенне-полевых работ оценили на совещании в Тихорецком районе, где осмотрел одно из ведущих сельхозпред-

приятий края. АО «Родник» давно славится своей животноводческой продукцией. Хозяйство насчитывает 850 голов крупного рогатого скота, из них 350 — дойное стадо. Заботливый уход за животными обеспечивает хорошие надои — в прошлом году здешние буренки дали почти две тысячи тонн литров молока.  
Предприятие в первых рядах и по урожайности.  
— Общая площадь пашни

нашего хозяйства составляет 7752 га. Посевную начнем уже в первой декаде марта. Сначала посадим люцерну и горох, а потом, как позволит погода, — сахарную свеклу, — рассказал председатель совета директоров ЗАО «Родник» Николай Тимошенко и добавил, что в нынешнем году в хозяйстве постарайся планку урожайности поднять еще выше.

Вместе с ним насущные вопросы сельского хозяйства обсудили председатель ЗСК Владимир Бекетов, вице-губернатор Андрей Коробка.  
**ПОСЕВНУЮ НАЧЕМ В МАРТЕ**  
Перед совещанием Вениамин Кондратьев побывал в станице Юго-Северной Тихорецкого района, где осмотрел одно из ведущих сельхозпред-

Окончание на 2-й стр.

### ОТКРЫТЫЕ СЕССИИ СЕЛЬСКИХ ПОСЕЛЕНИЙ

## Станица хорошеет год от года

**Что такое патриотизм? Что такое любовь к своей малой родине? Такие вопросы в последнее время поднимают на всех уровнях, в том числе и в СМИ. Но только факты красноречивее любых рассуждений. Прошедшие в сельских поселениях открытые сессии наглядно это иллюстрируют: там живут истинные патриоты своей малой родины — люди активно участвуют во всех общественных делах, в том числе и в этих самых сессиях.**



На состоявшуюся недавно открытую сессию Калининского сельского поселения, как и в прошлом году, кроме депутатов, руководителей предприятий и организаций, пришло немало станичников. Зал Дома культуры был переполненным. Как и в других поселениях, на сессии побывали (и выступили) глава района Виктор Кузьминов, депутаты Законодательного Собрания Краснодарского края Дмитрий Козаченко и Алексей

Сидюков. На поданные из зала в письменном виде вопросы станичники получили конкретные ответы. По данной традиции перед началом сессии состоялся небольшой концерт.

**И О СУБСИДИЯХ ДЛЯ КРЕСТЬЯНСТВА**  
В начале глава поселения Виктор Боровик привел статистические данные. Не все они

оказались положительными. В станице проживает 14101 человек, в том числе 6546 мужчин и 7555 женщин.

Окончание на 2-й стр.

ВОСКРЕСЕНЬЕ, 12 марта

ПЕРВЫЙ

6.00 Новости
6.10 Александр Михайлов, Любовь Полищук в детективе "Вербовщик"
8.10 "Смешарики. ПИН-код" (S)
8.25 "Часовой" (12+)

РОССИЯ 1

5.00 Мария Голубкина и Вячеслав Гайзенов в телесериале "ЧОКНУ-ТАЯ" (12+)
7.00 "Маши и Медведи"
7.30 "Сам себе режиссер"
8.20 "Смехопанорама" Евгения Петросяна

РЕН ТВ

5.00 "Территория заблуждений" с Игорем Прокопенко
7.00 "Кино": Джон Траволта, Николас Кейдж в боевике "БЕЗ ЛИЦА"
9.40 "Кино": Том Круз, Эмили Блант, Билл Пакстон, Брендан Глисон в фантастическом боевике "ГРАНЬ БУДУЩЕГО" (США - Канада) 16+

НТВ

7.00 "Центральное телевидение"
8.00 Сегодня
8.20 Лотерея "Счастливые утро"
9.25 Едим дома (0+)

СТС

6.00 "Ералаш" (0+), Детский юмористический киножурнал
6.30 "Фиксики" (0+), Мультсериал
7.00 "Шрек 4D" (6+), Мультфильм
7.15 "Сказки Шреквола болота" (6+), Мультсериал

ТВ-Ц

5.40 "МОЖЕТ ЗВАТЬ МЕНЯ ПАПОИ", Комедия (12+)
7.40 "Фактор жизни" (12+)

жественный фильм.
10.05 "Барышня и кулинар" (12+)
10.40 "ЖЕНИХ ИЗ МАЙАМИ". Комедия (16+)
11.30 События
11.45 "ЖЕНИХ ИЗ МАЙАМИ". Продолжение комедии (16+)

КУЛЬТУРА

6.30 Программа международного информационного канала "Евро-Ньюс" на русском языке
10.00 "Обыкновенный концерт с Эдуардом Збировым"

15.55 Легенды кино. Геннадий Шпалников (\*)
12.20 "Ассиса, любовь моли!" Ведущий Пьер Кристиан Броше. "Русский Север" (\*)
12.50 Гении и злодеи. Отто Ган. (\*)
13.15 "Король кенгуру". Документальный фильм (Австралия). (\*)

МАТЧ-ТВ

6.30 Смешанные единоборства. UFC. Виктор Белфорт против Келвина Гастелума. Прямая трансляция из Бразилии.
8.00 Новости
8.05 Все на Матч! События недели
8.35 Новости
8.40 "Диалог о рыбалке" (12+)

Администрация Гришковского сельского поселения Калининского района на основании ст. 109, 209 Федерального закона № 51-ФЗ от 30.11.1994 (Гражданский кодекс Российской Федерации) и ст. 12, 14 Федерального закона № 101-ФЗ от 24.07.2002 "Об обороте земель сельскохозяйственного назначения", по заявлению ЗАО «ИНТЕХ» № 127 от 20.02.2017 г., извещает участников долевого собственности о проведении общего собрания участников долевого собственности на земельные участки из земель сельскохозяйственного назначения: кадастровый номер 23:10:0701000:141, местоположение: Российская Федерация, Краснодарский край, Калининский район, с. Гришковское, установлен относительно ориентира в границах плана СПК (колхоз) "Советская Кубань", расположенного в границах участка. Собрание состоится по адресу: 353771, Краснодарский край, Калининский район, с. Гришковское, ул. Гайдара 30 «А» (МБУ – Гришковский сельский Дом культуры). Начало собрания 12 апреля 2017 г., в 11:00, начало регистрации участников собрания 10:30, окончание регистрации 11:00.

Для регистрации при себе иметь документы, удостоверяющие личность, документы, удостоверяющие право на земельную долю, а также документы, подтверждающие полномочия представителя участника долевого собственности.
Повестка дня общего собрания:
1. Избрание председателя и секретаря общего собрания участ-

ников долевой собственности, избрание счетной комиссии;
2. Выбор уполномоченного лица, имеющего право действовать от имени участников общей долевой собственности без доверенности при заключении сделок в отношении земельного участка, обращении в государственные органы и организации (Управление Федеральной службы государственной регистрации, кадастра и картографии по Краснодарскому краю), согласования местоположения границ, проведение и подписание необходимых документов в процессе проведения кадастровых работ, разделу или уточнению границ земельных участков, постановки на кадастровый учет.

3. Согласование ПАО «ФСК ЕЭС» места размещения объекта «Высоковольтная линия 500 кВ Ростовская – Андреевская – Вышестебливская (Тамань)» для 2 этапа «Участок ВЛ 500 кВ от ОРУ 500 кВ ПС 500 кВ Тамань до здания Тимашевского и Брюховского районов Краснодарского края» на земельных участках с кадастровыми номерами 23:10:0701000:141.
4. Разное.

Ознакомиться с документами по вопросам, вынесенным на обсуждение общего собрания, можно в рабочие дни, с 9:00 до 12:00, кроме субботы и воскресенья, по адресу: 353798, Краснодарский край, Калининский район, с. Гришковское, ул. Советская, 62 «А» (администрация Гришковского сельского поселения), тел. для справок: (918)6844-794 Игорь Николаевич.

Заключение комиссии по подготовке проекта Правил землепользования и застройки муниципального образования Калининский район о результатах публичных слушаний

«15» февраля 2017 г.

ст. Калининская

№ 13

Инициатор публичных слушаний: Шапошник Александр Николаевич
Публичные слушания назначены: на 10-00 15 февраля 2017 г.

По вопросу предоставления разрешения на отклонение от предельных параметров разрешенного строительства жилого дома, расположенного по адресу: ст. Калининская, ул. Фадеева, 65, с кадастровым номером 23:10:0403094:21 на расстоянии до 1,5 м от межевой границы земельного участка в ст. Калининской, по ул. Фадеева, 63, на расстоянии до 1,5 м от межевой границы земельного участка в ст. Калининской, по ул. Фадеева, 67.

Оповещение соседей: - от 10.02.2017 г. № 349 Горбенко Н.А. ст. Калининская, ул. Фадеева, 67; от 10.02.2017 г. № 348 Добровольская М.В. Добровольская А.Н., Добровольская А.В. ст. Калининская, ул. Фадеева, 63/1.

Уполномоченный орган: комиссия по подготовке проекта Правил землепользования и застройки муниципального образования Калининский район.

Table with 4 columns: Topic, Proposal/Recommendation, Decision, Remarks. Row 1: Topic: 'Вопрос вынесенный на обсуждение', Proposal: 'Предложения и рекомендации экспертов и участников', Decision: 'Предложения и рекомендации внесены (поддержаны)', Remarks: 'Ф.И.О. эксперта, участника, название организации'

Предложения уполномоченного органа:
Рекомендовать: предоставить разрешение на отклонение от предельных параметров разрешенного строительства жилого дома, расположенного по адресу: ст. Калининская, ул. Фадеева, 65, с кадастровым номером 23:10:0403094 на расстоянии до 1,5 м от межевой границы земельного участка в ст. Калининской, по ул. Фадеева, 63, на расстоянии до 1,5 м от межевой границы земельного участка в ст. Калининской, по ул. Фадеева, 67.

Заключение комиссии по подготовке проекта Правил землепользования и застройки муниципального образования Калининский район о результатах публичных слушаний

«15» февраля 2017 г.

ст. Калининская

№ 10

Инициатор публичных слушаний: Крец Анатолий Васильевич
Публичные слушания назначены: на 10-00 15 февраля 2017 г.

Вопросы публичных слушаний:
По вопросу предоставления разрешения на условно разрешенный вид использования земельного участка с кадастровым номером 23:10:0806001:629 по адресу: ст. Андреевская, ул. Северная, 40 кв. 1 - Малозэтажная многоквартирная жилая застройка.

Оповещение соседей: - от 10.02.2017 г. № 345/1 Корчакин СП. ст. Андреевская, ул. Молодежная, 9/1; от 10.02.2017 № 345 Михайленко В.В.

Уполномоченный орган: комиссия по подготовке проекта Правил землепользования и застройки муниципального образования Калининский район.

Table with 4 columns: Topic, Proposal/Recommendation, Decision, Remarks. Row 1: Topic: 'Вопрос вынесенный на обсуждение', Proposal: 'Предложения и рекомендации экспертов и участников', Decision: 'Предложения и рекомендации внесены (поддержаны)', Remarks: 'Ф.И.О. эксперта, участника, название организации'

Предложения уполномоченного органа:
Рекомендовать: предоставить разрешение на условно разрешенный вид использования земельного участка с кадастровым номером 23:10:0806001:629 по адресу: ст. Андреевская, ул. Северная, 40 кв. 1 - малозэтажная многоквартирная жилая застройка.

Заключение комиссии по подготовке проекта Правил землепользования и застройки муниципального образования Калининский район о результатах публичных слушаний

«15» февраля 2017 г.

ст. Калининская

№ 15

Инициатор публичных слушаний: Винниченко Таисия Петровна
Публичные слушания назначены: на 10-00 15 февраля 2017 г.

Вопросы публичных слушаний:
По вопросу предоставления разрешения на отклонение от предельных параметров разрешенного строительства жилого дома, расположенного по адресу: ст. Калининская, ул. Северная, 201, с кадастровым номером 23:10:0403046:14 по межевой границе земельного участка в ст. Калининской, по ул. Северной, 201 «А», на расстоянии до 2,9 м от фронта улицы (красной линии) со стороны улицы Северной.

Оповещение соседей: - от 10.02.2017 г. № 351 Вервицкая Т.Н. ст. Калининская, ул. Ленина, д.99 кв. 18.

Уполномоченный орган: комиссия по подготовке проекта Правил землепользования и застройки муниципального образования Калининский район.

Table with 4 columns: Topic, Proposal/Recommendation, Decision, Remarks. Row 1: Topic: 'Вопрос вынесенный на обсуждение', Proposal: 'Предложения и рекомендации экспертов и участников', Decision: 'Предложения и рекомендации внесены (поддержаны)', Remarks: 'Ф.И.О. эксперта, участника, название организации'

Предложения уполномоченного органа:
Рекомендовать: предоставить разрешение на отклонение от предельных параметров разрешенного строительства жилого дома, расположенного по адресу: ст. Калининская, ул. Северная, 201, с кадастровым номером 23:10:0403046:14 по межевой границе земельного участка в ст. Калининской, по ул. Северной, 201 «А», на расстоянии до 2,9 м от фронта улицы (красной линии) со стороны улицы Северной.

### Схема размещения объекта

"Высоковольтная линия 500 кВ Ростовская-Андреевская-  
Вышестеблиевская (Тамань)" для 2 этапа "Участок  
ВЛ 500 кВ от ОРУ 500 кВ ПС 500 кВ Тамань  
до границы Тимашевского и Брюховецкого  
районов Краснодарского края"

Краснодарский край, Калининский район

Кадастровый номер: 23:10:0701000:149 (вх. в 23:10:0701000:141);

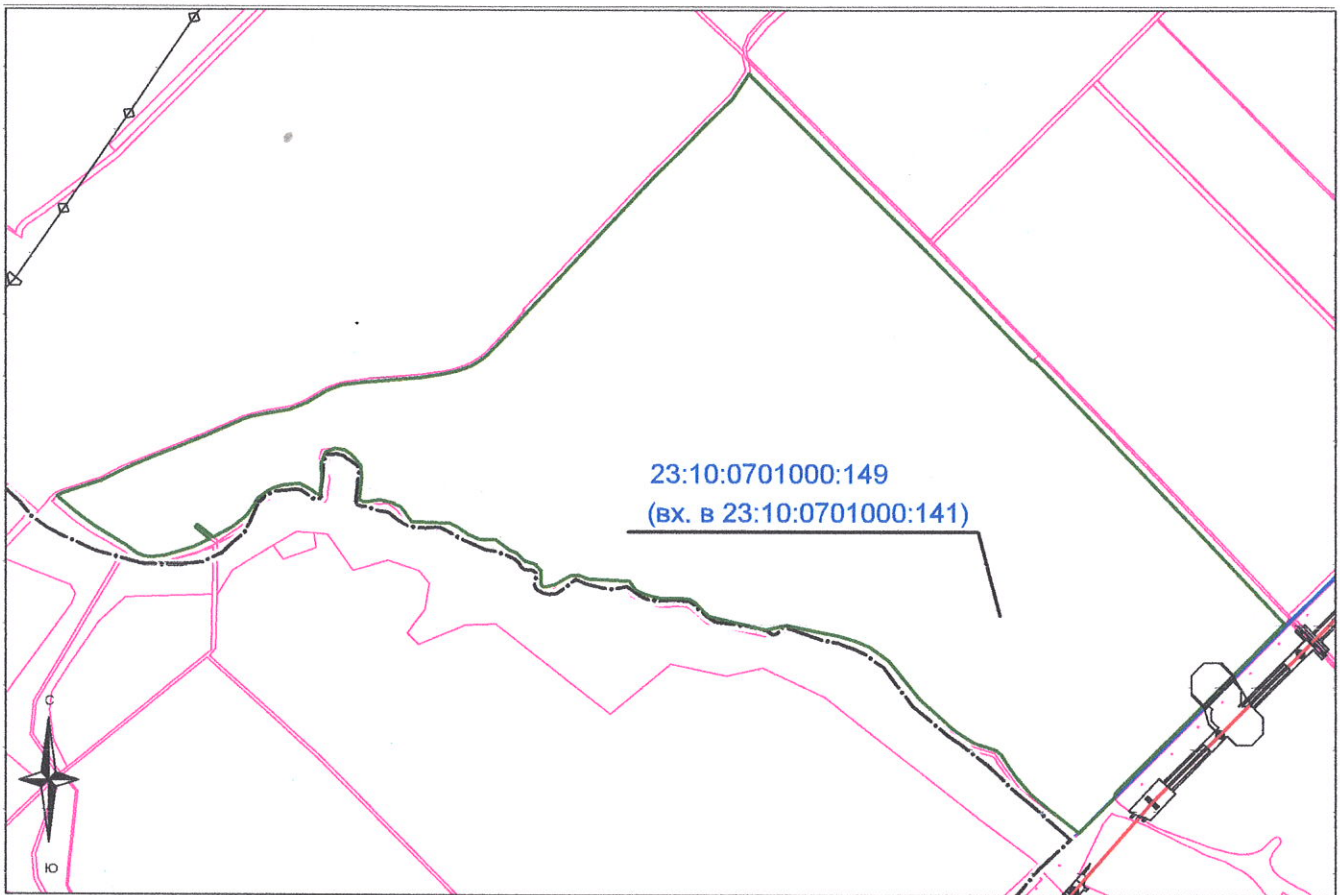
Местоположение: Краснодарский, р-н Калининский, в границах плана СПК (колхоз) "Советская Кубань";

Общая площадь земли под строительство: 7280 кв.м.;

Количество опор на земельном участке: 0;


Общая площадь земельного участка под опорами: 0 кв.м.;

Протяженность ВЛ по участку: 0 м.



Масштаб 1:19 000

Условные обозначения:



ВЛ 500 кВ Ростовская-Андреевская-Вышестеблиевская (Тамань)

Границы земельного участка

Полоса отвода под строительство ВЛ

23:31:0501001:29

Кадастровый номер земельного участка

Иванов И.И.

Наименование землепользователя



Опора ВЛ

## ДОГОВОР

### переуступки права аренды земельного участка

ст. Старовеличковская

11 ноября 2016г.

Общество с ограниченной ответственностью «Сельскохозяйственная компания «Советская Кубань», ОГРН1082333000342, именуемое в дальнейшем Арендатор, в лице генерального директора Слинко Вадима Владимировича, действующего на основании Устава, с одной стороны, и Общество с ограниченной ответственностью «Кубанский комбикормовый завод», ОГРН 1122369001314, именуемое в дальнейшем Новый арендатор, в лице директора Сердюк Виктора Григорьевича, действующего на основании Устава с другой стороны, заключили настоящий договор о нижеследующем:

#### 1. ПРЕДМЕТ ДОГОВОРА

1.1. По настоящему договору Арендатор обязуется передать Новому арендатору права и обязанности, предусмотренные договором аренды земельного участка (свойства участка указаны в п. 1.2 - 1.14 (далее - участок)) между Арендатором и Арендодателями от "12" апреля 2006 г., зарегистрированным в Федеральной службе государственной регистрации, кадастра и картографии по Краснодарскому краю, что подтверждается записью регистрации в Едином государственном реестре прав на недвижимое имущество и сделок с ним № 23-23-23/004/2006-554 от 01.06.2006г., а Новый арендатор обязуется принять переданные ему права и обязанности.

1.2. Кадастровый план участка приводится в Приложении N 1, являющемся неотъемлемой частью настоящего договора.

1.3. Участок находится в долевой собственности физических и юридического лиц.

1.4. Местонахождение участка: Российская Федерация, Краснодарский край, Калининский район, в границах плана СПК «Советская Кубань».

1.5. Кадастровый номер участка: 23:10:0701000:141.

1.6. Общая площадь участка: 28242795 кв.м.

1.7. Обременения участка: обременен договором аренды, что подтверждается записью регистрации в Едином государственном реестре прав на недвижимое имущество и сделок с ним № 23-23-23/004/2006-554 от 01.06.2006г.

1.8. Ограничения использования: нет ограничений.

1.9. Разрешенное использование: земля сельскохозяйственного назначения.

1.10. Участок из оборота не изъят, его оборот не ограничен.

1.11. Арендатор передает имеющиеся у него права и обязанности по договору аренды в течение 3-х дней с момента подписания настоящего Договора. Настоящий договор считается передаточным актом и не требует подписания дополнительных документов.

Настоящий договор между Новым арендатором и Арендодателем подлежит государственной регистрации в соответствии с п. 3 ст. 609, ст. 624 и ст. 551 ГК РФ и ФЗ "О государственной регистрации прав на недвижимое имущество и сделок с ним".

1.12. Арендатор гарантирует, что участок не обременен правами третьих лиц, третьи лица не имеют преимущественного права его покупки, его права или права Арендодателя на участок не оспариваются, он под арестом не находится, Арендатору ничего не известно о возможности изменения назначения использования участка, о возможности изъятия участка для государственных, муниципальных или публичных нужд.

1.13. Арендатор обязан передать Новому арендатору все необходимые документы, удостоверяющие его права, а именно:

- Договор аренды земельного участка сельскохозяйственного назначения с КН 23:10:0701000:141 при множественности лиц на стороне Арендодателя от "12" апреля 2006 г., зарегистрированным в Федеральной службе государственной регистрации, кадастра и картографии по Краснодарскому краю, что подтверждается записью регистрации в Едином государственном реестре прав на недвижимое имущество и сделок с ним № 23-23-

23/004/2006-554 от 01.06.2006г. со всеми документами, являющимися его неотъемлемой частью;

- выписку из Единого государственного реестра прав на недвижимое имущество и сделок с ним;

- иные документы, имеющиеся у Арендатора и относящиеся к договору, по которому происходит уступка прав.

Арендатор также обязан сообщить Новому арендатору все иные сведения, имеющие значение для осуществления Новым арендатором своих прав арендатора по указанным договорам требования.

1.14. Арендатор несет ответственность за достоверность передаваемых в соответствии с настоящим договором документов и гарантирует наличие и передачу всех уступленных Новому арендатору прав и обязанностей.

1.15. Новый арендатор обязуется уведомить Арендодателей о переуступке прав аренды на земельный участок в течение тридцати дней с момента регистрации договора в Росреестре.

## 2. ПЛАТА ЗА ПЕРЕУСТУПКУ. АРЕНДНАЯ ПЛАТА

2.1. Размер платы за переуступку права аренды участка составляет 2 800 000 рублей.

2.2. Плата Новым арендатором вносится за один день до момента государственной регистрации нового договора аренды между Арендодателем и Новым арендатором путем перечисления указанной в п. 2.1 суммы на счет Арендатора.

2.3. Арендная плата по договору аренды земельного участка сельскохозяйственного назначения с КН 23:10:0701000:141 при множественности лиц на стороне арендодателя от 12.04.2006г. зарегистрированного в Федеральной службе государственной регистрации, кадастра и картографии по Краснодарскому краю, что подтверждается записью регистрации в Едином государственном реестре прав на недвижимое имущество и сделок с ним № 23-23-23/004/2006-554 от 01.06.2006г., за пользование земельной долей составляет размер, указанный в п. 3 выше указанного договора.

## 3. ПЕРЕУСТУПАЕМЫЕ ПРАВА И ОБЯЗАННОСТИ АРЕНДАТОРА

3.1. Новый арендатор имеет право:

- использовать в установленном порядке для собственных нужд имеющиеся на участке пресные подземные воды, а также закрытые водоемы в соответствии с законодательством РФ;

- иметь в собственности посевы и посадки сельскохозяйственных культур и насаждений, полученную сельскохозяйственную продукцию и доходы от ее реализации;

- по истечении срока Договора аренды участка имеет преимущественное право на заключение нового договора аренды участка на новый срок, за исключением случаев, установленных законодательством;

- осуществлять другие права на использование участка, предусмотренные законодательством РФ.

3.2. Новый арендатор обязуется:

- использовать участок в соответствии с его целевым назначением и принадлежностью к категории земель и разрешенным использованием способами, не наносящими вред окружающей среде, в том числе земле как природному объекту;

- своевременно производить арендные платежи за землю, установленные п. 2.3 настоящего Договора;

- не допускать загрязнения, захламления, деградации и ухудшения плодородия почв на земле;

- не нарушать права других землепользователей и природопользователей;

- выполнять иные требования, предусмотренные законодательством о земле.

## 4. ИМЕЮЩИЕСЯ ПРАВА И ОБЯЗАННОСТИ АРЕНДОДАТЕЛЯ

4.1. Арендодатель имеет право:

- осуществлять контроль за использованием и охраной земель Арендатором и Новым арендатором;

- требовать досрочного прекращения Договора в случаях, предусмотренных разделом 7 настоящего Договора.

4.2. Арендодатель обязан:

- передать Арендатору или Новому арендатору участок в состоянии, соответствующем условиям Договора;

#### 5. ПРАВА ТРЕТЬИХ ЛИЦ

5.1. В случае если выяснится, что участок к моменту государственной регистрации договора уступки права аренды был обременен правами третьих лиц, Новый арендатор имеет право потребовать уменьшения размера платы либо расторжения настоящего договора.

5.2. При изъятии участка у Нового арендатора указанными в п. 5.1 третьими лицами по основаниям, возникшим до передачи ему прав аренды, Арендатор обязан возместить Новому арендатору понесенные последние убытки. Размер убытков определяется в размере рыночной стоимости участка, которая будет существовать в момент предъявления прав на участок третьими лицами.

#### 6. ОТВЕТСТВЕННОСТЬ СТОРОН

6.1. Сторона, не исполнившая или ненадлежащим образом исполнившая обязательства по настоящему договору, обязана возместить другой стороне причиненные таким неисполнением убытки.

6.2. В случае просрочки оплаты виновная сторона уплачивает потерпевшей стороне пени за каждый день просрочки в размере 0,1 % от размера платежа, подлежащего оплате.

6.3. Сторона, необоснованно уклоняющаяся от передачи прав аренды и/или от государственной регистрации договора уступки права аренды, должна возместить другой стороне убытки, вызванные задержкой передачи и/или к действующему договору аренды о замене Арендатора на Нового арендатора государственной регистрации.

6.4. Взыскание неустоек и возмещение убытков не освобождают сторону, нарушившую договор, от исполнения обязательств в натуре.

6.5. В случаях, не предусмотренных настоящим договором, имущественная ответственность определяется в соответствии с действующим законодательством РФ.

#### 7. ОБСТОЯТЕЛЬСТВА НЕПРЕОДОЛИМОЙ СИЛЫ

7.1. Стороны освобождаются от ответственности за частичное или полное неисполнение своих обязательств по настоящему договору, если их исполнению препятствует чрезвычайное и непредотвратимое при данных условиях обстоятельство (непреодолимая сила).

7.2. При возникновении обстоятельств непреодолимой силы, препятствующих исполнению обязательств по настоящему договору одной из сторон, она обязана оповестить другую сторону не позднее 5-ти дней с момента возникновения таких обстоятельств, при этом срок выполнения обязательств по настоящему договору переносится соразмерно времени, в течение которого действовали такие обстоятельства.

#### 8. СРОК ДЕЙСТВИЯ НАСТОЯЩЕГО ДОГОВОРА

8.1. Настоящий договор вступает в силу с момента его подписания сторонами и регистрации в органе осуществляющем государственную регистрацию прав на недвижимое имущество и сделок с ним и действует до полного исполнения ими обязательств по настоящему договору или до расторжения настоящего договора.

#### 9. РАЗРЕШЕНИЕ СПОРОВ

9.1. Все споры и разногласия, которые могут возникнуть между сторонами по вопросам, не нашедшим своего разрешения в тексте данного договора, будут разрешаться путем переговоров на основе действующего законодательства РФ.

9.2. При неурегулировании в процессе переговоров спорных вопросов споры разрешаются в суде в порядке, установленном действующим законодательством РФ.

## 10. ЗАКЛЮЧИТЕЛЬНЫЕ ПОЛОЖЕНИЯ

10.1. Любые изменения и дополнения к настоящему договору действительны при условии, если они совершены в письменной форме и подписаны сторонами или надлежаще уполномоченными на то представителями сторон.

10.2. Все уведомления и сообщения должны направляться в письменной форме.

10.3. Во всем остальном, что не предусмотрено настоящим договором, стороны руководствуются действующим законодательством РФ.

10.4. Договор составлен в трех экземплярах, из которых один находится у Арендатора, второй - у Нового арендатора, а третий — в органе, осуществляющем государственную регистрацию прав на недвижимое имущество и сделок с ним.

10.5. Адреса и платежные реквизиты сторон:

Арендатор:

ООО «СК «Советская Кубань»  
ИНН 2333012616 КПП 233301001  
ОГРН 1082333000342  
РФ, Краснодарский край  
Калининский район,  
с. Гришковское, ул. Советская, 62А  
р/с № 4070281030000000181  
в ЗАО «ЮМК банк» г. Краснодар  
к/с № 30101810600000000830  
БИК 040349830



Новый арендатор:

ООО «Кубанский комбикормовый завод»  
ИНН 2333012944 КПП 233301001  
ОГРН 1122369001314  
РФ, Краснодарский край  
Калининский район,  
ст. Старовеличковская, ул. Красная, 154  
р/с № 40702810400000002513  
в ЗАО «ЮМК банк» г. Краснодар  
к/с № 30101810600000000830  
БИК 040349830

Генеральный директор  
Слинько Вадим Владимирович



Директор Сердюк Виктор Григорьевич



Общество с ограниченной ответственностью "Сельскохозяйственная  
компания " Советская Кубань"  
(ООО "СК " Советская Кубань")

наименование организации

Форма по ОКУД

по ОКПО

Код
0301001
03606759

ПРИКАЗ

Номер документа	Дата составления
23 л/с	27.02.2014

о приеме работника на работу

Принять на работу

	Дата
с	27.02.2014
по	

**Слинько Вадим Владимирович**

фамилия, имя, отчество

Табельный номер

0000058399

В

Администрация

структурное подразделение

Генеральный директор

должность (специальность, профессия), разряд,

с полной материальной ответственностью

Временно, Совместительство

характер работы, вид работы

с тарифной ставкой (окладом)

на 0,25 ставки

с испытанием на срок

2

месяц (ев)

Основание: Протокол Внеочередного общего собрания участников Общества от 26.02.2014 года

Трудовой договор от года №

Заключить с указанным работником договор о материальной ответственности.

Генеральный директор

В.В. Слинько

С приказом ознакомлены

27 февраля 2014 г.

подпись работника

Е.В. Успенская